





















Irlande Ecosse Angleterre - localisation étapes balade 2017

Légende : F fréquenté, PF peu fréquenter, V vide, N non, TP toilette public, TS tous services,					
Date	Lieu : ville et/ou lieudit	Position	Description	Services	Photographies du site ou des abords immédiats
Irlande (juin-juillet)					
17/06	Tramore	N 52,159233 O 7,141506	Bord de route en bord de mer en ville (F)	N	
18/06	CorK, Canaran Point	N 51.794674 O 8.251126	Petit terrain en herbe en bord de mer (PF la nuit)	N	
19/06	Kinsale	N51.705523 O 8.521441	Parking sur le port (F)	TP	
20/06	Ballydonegan	N 51.633363 O 10.062826	Terrain stabilisé en bord de mer	N	
21/06	Killarney Ross Castle	N 52.04156 O 9.529834	Parking en forêt (PF la nuit)	N	






22/06	Fiontra	N 52.121649 O 10.377455	Parking du cimetière en bord de plage (V)	N	
23/06	Killaloe	N 52.806346 O 8.437915	Très petit parking en ville, entre le canal et la rivière	TP	
24/06	Blessington	N 53.149877 O 6.53698	Terrain stabilisé en bord de lac (PF la nuit)	N	
25/06	Dublin Camac Valley	N 53.306776 O 6.417042	Camping pratique pour visiter la ville	TS	
27/06	Chapel Hill	N 52.705249 O 8.5261	Parking d'un hôtel désaffecté, bord de rivière (V)	N	
28/06	Kilke Loop Head	N 52.561164 O 9.930426	Parking du phare en haut de falaise (PF la nuit)	N	


29/06	Bealaclogga	N 53.12229 O 9.072597	Terre-plein stabilisé en bord de mer (V)	N	
30/06	Arraroe Coral Beach	N 53.246107 O 9.628612	Parking en bord de mer (PF la nuit)	TP	
01/07	Clifden	N 53.505969 O 10.044527	Terre-plein stabilisé en bord de mer (V)	N	
02/07	Ballintober	N 53.746411 O 9.299184	Parking en ville (F)	TP	
03/07	Shannonbridge	N 53.278823 OO 8.049741	Bord de rue en bord de quai de rivière	TP	
04/07	Ballykeeran	N 53.448445 O 7.891326	camping	TS	
05/07	Grange Streedagh	N 54.404212 O 8.559704	Terre-plein stabilisé en bord de plage (PF la nuit)	N	

06/07	Kilcar	N 54.622354 O 8.608337	Terre-plein béton bord de quai petit port (V)	N	
07/07	Lower Arlands	N 54.999658 O 8.447421	Parking en bord de plage (V)	N	
08/07	Dunfanaghy	N 55.186132 O 7.956309	Camping	TS	
09/07	Drumgowan	N 55.042868 O 7.476826	Parking en bord de mer (V la nuit)	N	
10/07	Rosemont	N 55.007316 O 7.318572	Parking en bord de quai de rivière en ville (PF)	N	
11/07	Cushendun	N 55.128171 O 66.04379	Parking stabilisé bord de mer (PF la nuit)	TP	
12/07	Belfast	N 54.636481 O 5.881632	Parking du terminal des ferries	TP	

Ecosse (juillet-aout)					
13/07	Girvan	N 55.243854 O 4.861321	Parking en bord de mer voisin du port (F)	TP	
14/07	Glasgow Craigendmuir	N 55.883909 O 4.140075	Camping	TS	
15/07	Glasgow Stepps	N 55.890374 O 4.140247	Parking de la gare idéal pour visiter la ville (PF la nuit)	N	
16/07	Crianlarich	N 56.392685 O 4.616168	Parking en ville (PF la nuit)	TP	
17/07	Banavie	N 56.838131 O 5.107941	Parking de bord de route en bord de mer (PF la nuit)	TP	
18/07	Laggan Locks	N 57.025347 O 4.823842	Parking en bord de canal (PF la nuit)	TP	
19/07	Kyleside	N 57.272818 O 5.729771	Parking de bord de mer en ville (PF la nuit)	N	
20/07	Uig	N 57.58755 O 6.37772	Terre-plein stabilisé à l'arrière du port (PF)	TP	
21/07	Broadford	N 57.241513 O 5.908536	Parking de bord de mer en ville (F)	TP	
22/07	Loch Tollie	N 57.747659 O 5.620071	Terre-plein stabilisé route de montagne bord de lac (V)	N	

23/07	Ardmair	N 57.934547 O 5.197039	Camping	TS	
25/07	Talmine	N 58.533814 O 4.427094	Petit terre-plein sur port minuscule (V)	N	
26/07	Dunnet Head	N 58.670543 O 3.376661	Parking du phare en haut de falaise (PF la nuit)	N	
27/07	Latheronwheel	N 58.270542 O 3.380836	Petit terre-plein sur port minuscule (PF)	N	
28/07	Inverness	N 57.467767 O 4.22913	Parking de bord de route bord de rivière en ville (F)	N	
29/07	Killecrankie	N 56.774308 O 3.843294	Parking en foret (PF la nuit)	N	

30/07	Aberdenn	N 57.146568 O 2.07484	Parking de bord de route bord de mer (F)	N	
31/07	Arbroath	N 56.552814 O 2.58742	Terre-plein stabilisé en bord de mer	TP	
01/08	Dunblane	N 56.197852 O 3.957594	Parking du cimetière (V)	N	
02/08	Edimbourg Levenhall	N 55.948949 O 3.00937	Camping	TS	
03/08	Edimbourg Preston	N 55.964801 O 2.977294	Terre-plein stabilisé en bord de mer	N	
04/08	Jedburgh	N 55.47681 O 2.552898	Parking de ville (PF la nuit)	TP	

Angleterre (août)					
05/08	Watermillock	N 54.554771 O 2.840614	Minuscule, 1 p, terre-plein stabilisé en bord de lac (V)	N	
06/08	Bristol Seven sisters park	N 51.477541 O 2.61771	Parking bord de route dans le parc en ville(PF la nuit)	TP	
07/08	Sand Bay	N 51.388704 O 2.963903	Parking stabilisé proximité plage (PF la nuit)	N	
08/08	Bude	N 50.7775634 O 4.570334	Parking en haut de falaise	N	
09/08	Lizard Kynance Cove	N 49.973907 O 5.22506	Parking en haut de falaise (F)	TP	

10/08	Plymouth	N 50.351701 O 4.119942	Parking vue sur la rade (TFcar arrivée de course et feux d'artifice)	TP	
11/08	Ringstead Bay	N 50.641171 O 2.342885	Terre-plein stabilisé pleine campagne (PF la nuit)	N	
12/08	Birling Gap	N 50.741784 E 0.253642	Parking en haut de falaise (PF la nuit)	TP	
13/08	Dover	N 51.124449 E 1.319422	Parking bord de route en bord de mer (PF la nuit) idéal pour attendre le ferry	N	