


















Italie Grèce Balkans - localisation étapes balade 2018




Légende : F fréquenté, PF peu fréquenter, V vide, N non, TP toilette public, TS tous services,
Attention pour le niveau de fréquentation, il faut tenir compte du mois, ceci peu changer beaucoup en juillet et août. Certains emplacements fréquentés en journée sont quasiment vide le soir. Naturellement les WE il y a plus de monde en bord de mer.

Date	Lieu : ville et/ou lieudit	Position	Description	Services	Photographies du site ou des abords immédiats
Italie (mai)					
08/05/18	Camogli	N 44,346846 E 9,156845	Aire de services	TS	
09/05/18	Sienne	N 43,334756 E 11,340988	Parking du cimetière	V, N	
10/05/18	Lac de Bolsena	N 42,612213 E 11,867062	Bord de lac	PF , N	
11, 12 et 13/05/18	Rome	N 41,960722 E 12,479654	Camping Flaminio	TS	
14/05/18	Frascati	N 41,796458 E 12,699609	Parking montagne	V N	





15/05/18	San Martino d'Ocre	N 42,272969 E 13,48663	Terre-plein en montagne	V, N	
16/05/18	Guilanova	N 42,742117 E 13,977755	Parking bord de mer	PF, N	
17/05/18	Lac di Barrea	N 41,768064 E 13,951181	Parking bord de lac montagne	PF, N	
18/05/18	Formia	N 41,257323 E 13,654104	Parking bord de mer	PF, N	
19, 20 et 21/05/18	Pompei	N 40,746091 E 14,484765	Camping Pompei	TS	
22/05/18	Battipaglia	N 40,554749 E 14,902469	Voie en cul de sac en bord de mer	V, N	




23/05/18	Lac de Cecita	N 39,37798 E 16,538817	Parking bord de lac	V, N	
24/05/18	Bivona	N 38,72179 E 16,124527	Voie en cul de sac en bord de mer	PF, N	
25/05/18	Soverato	N 38,683217 E 16,55739	Terre-plein bord de mer	PF, N	
26/05/18	Rossano	N 39,619488 E 16,636603	Parking bord de mer	F, N	
27/05/18	San Vito	N 40,423938 E 17,221135	Parking bord de route en bord de mer	TF, N	






28/05/18	Brindisi	N 40,682057 E 17,900286	Terre-plein bord de mer	V, N	
29/05/18	Ostuni	N 40,764997 E 17,649813	Camping Cala dei Ginepri	TS	
Grèce (juin)					
31/6	Dounaika	N 37,74466 E 21,307033	Parking de bord de mer	V, N	
01/06/18	Langadia	N 37,673551 E 22,054721	Terre-plein de montagne	V, N	
02/06/18	Kalo Ner	N 37,297293 E 21,695102	Parking de bord de mer	TF, N	
03 et 4/06/18	Finicouda	N 36,806143 E 21,801079	Camping Anemomilos	TS	






05/06/1 8	Aghios Nicolaos	N 36,823072 E 22,283082	terre-plein sur le bord de mer	F, N	
06/06/1 8		N 36,679047 E 22,522541	Bord de plage	PF, N	
07/06/1 8	Agia Kiriaki	N 36,716987 E 23,022623	Terre-plein de bord de mer	PF, N	

8/6	Kato Vervena	N 37,444964 E 22,747853	Parking Bord de mer	V, N	
09/06/18	Vivari	N 37,533192 E 22,931741	Camping Lefka Beach	TS	
10/06/18	Galatas	N 37,495232 E 23,455342	Terre-plein bord de mer	TF, N	
11/06/18	Ormos Nea Ephidaurus	N 37,680117 E 23,152128	Parking sur le port	F, N	
12/06/18	Psatha	N 38,112689 E 23,218326	Terre-plein de bord de mer	PF, N	




13/06/18	Kalamaki	N 37,916061 E 23,702998	Parking marina	PF, N	
14/06/18	Nea Makri	N 38,089601 E 23,98265	Terre-plein bord de mer	PF, N	
15/06/18	Lixada	N 38,835833 E 22,833542	Terre-plein bord de mer	V, N	
16/06/18	Delphes	N 38,48296 E 22,47598	Camping Apollon	TS	
17/06/18	Lac de Mornos	N 38,519898 E 22,139939	Terre-plein du belvédère	V, N	
18/06/18	Lefkada	N 38,85163 E 20,693863	Bord de plage	F, N	
19/06/18	Agia Irini	N 38,961001 E 20,755052	Parking du port	TF, WC	

20/06/1 8	Bord rivière Louros	N 39,395116 E 20,853966	Terre-plein bord de rivière	V, N	
22/06/1 8	Metsovo	N 39,774753 E 21,177027	Terre-plein en montagne	PF, N	
23 et 24/06/1 8	Kalambaka	N 39,713703 E 21,614884	Camping Vrachos, Mention spéciale pour l'accueil	TS	
25/06/1 8	Trikeri	N 39,089074 E 23,070784	Parking de bord de mer	V, N	
26/06/1 8	Platamonas	N 39,992351 E 22,626278	Parking sur le port	F, N	
27/06/1 8	Peraia	N 40,513111 E 22,936551	Terre-plein en bord de mer	V, N	

28/06/1 8	Toroni	N 39,966727 E 23,923722	Bord de plage	PF, N	
29/06/1 8	Thessalonique	N 40,635984 E 22,96691	Terre-plein dans un parc très proche de la ville	PF, N	
30/06/1 8	Agios Pandélimonas	N 40,721729 E 21,750374	Parking bord de lac	PF, N	
01/07/1 8	Kalyvia	N 39,96838 E 20,662561	Terre-plein à proximité de rivière en montagne	F, N	
Albanie (juillet)					
02/07/1 8	Ksamil	N 39,77908 E 20,006516	Camping Sunset	TS	

03/07/1 8	Anevjose	N 40,394609 E 19,80849	Bord de voie agricole	V, N	
04/07/1 8	Elbasan	N 41,159263 E 20,178942	Boerge de rivière (joli mais accès délicat)	V, N	
05/07/1 8	Shengjin	N 41,787138 E 19,603366	Terre-plein en bord de plage	F, WC	
08/07/1 8	Savnik	N 42,951773 E 19,097944	Parking de restaurant, rencontre exceptionnelle avec le propriétaire	F, WC douche	
09/07/1 8	Gorges de la rivière Tara	N 43,128272 E 19,309976	Parking bord de rivière	F, N	

Bosnie- Herzegovine (juillet)					
10/07/1 8	Lac réservoir de Klinje	N 43,16756 E 18,585429	Parking en bord de lac	F, N	
Croatie (juillet)					
11/07/1 8	Kupari	N 42,624839 E 18,188545	Camping autocamp Kupari	TS	
Bosnie- Herzegovine (juillet)					
13/07/1 8	Bacevici	N 43,263926 E 17,824781	Terre-plein bord de rivière	V, N	
14/07/1 8	Bukova Gora	N 43,633388 E 17,038448	Terre-plein bord de lac	F, N	
Croatie (juillet)					
15/07/1 8	Trogir	N 43,51831 E 16,224324	Camping Seget	TS	
16/07/1 8	Tromilja	N 43,795692 E 15,969443	Parking des chutes de la Krka	TF, WC	

17/07/18	Senj	N 44,983444 E 14,90544	Terre-plein haut de falaise	F, N	
Slovénie (juillet)					
18/07/18	Smarje Sap	N 45,979211 E 14,604268	Terre-plein	V, N	
19/07/18	Predjema	N 45,812586 E 14,129231	Terre-plein bord de rivière	F, N	
Italie (juillet)					
20/07/18	Maniago	N 46,176362 E 12,711565	Aire de service	TF, Vidange + elec gratuit	
21/07/18	Rivière Ticino	N 45,509333 E 8,72177	Terre-plein en bord de rivière	F, N	